Ad.pkt.Nr.5

Odwiert Nr.1- Parzymiechy ul. Polna pomiędzy posesją 3 i5

głębokość /cm/	Profil litologiczny	Opis warstwy	Gi	SG	Wys
20		27 cm – Niesort wapienny 0/80			
40	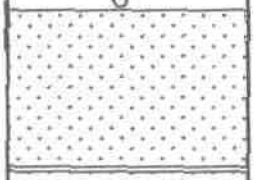	43 cm-piasek drobny brunatny Pd	G1	szg	NW
60					
80		40cm piasek drobny jasnobrązowy Pd	G1	szg	NW
100					
120	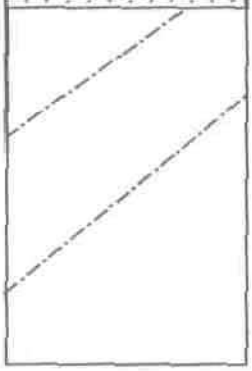				
140		90 cm glina pomarańczowo - brązowa przewarstwienia piasku szarego G	G3	pzw	BW
160					
180					
200					
220					
240					
260					
280					
300					

nie stwierdzono występowania wody do 2,0 m

LABORATORIUM BADAWCZE BUDOWNICTWA DROGOWEGO
"LABOR"
Nowa Wieś, ul.Działkowa 15, 42-252 Poczesna
tel. 34/3276-841, tel. kom. 604-67-63-98
IDS 152003839 NIP 573-151-98-19

Uwagi :
Wykonano 3 odwierty w celu rozpoznania konstrukcji nawierzchni w punktach charakterystycznych nawierzchni 0,7m od krawędzi.
Wiercenia wykonano wiertnicą następnie wykonano ręczny odwiert w gruncie do gł. 2,0m.
Po wykonaniu wierceń wykonano badania makroskopowe w celu określenia rodzaju gruntu.
Odwierty wiertnicze zlikwidowano istniejącym urobkiem oraz materiałem przywiezionym z laboratorium a warstwy bitumiczne uzupełniono mieszanką mineralno asfaltową typu na zimno.

5. Literatura

   a. Instrukcja badań podłoża gruntowego budowli drogowych i mostowych –GDDP Warszawa 1998.
   b. Zarys geotechniki – Z. Wiłun WkiŁ Warszawa 1982
   c. PN-86/B-02480 – Grunty budowlane. Określenia. Symbole, podział i opis gruntów
   d. Katalog typowych konstrukcji podatnych i półsztywnych GDDP/IBDiM Warszawa 1997.
   e. PN-B-02479 Geotechnika. Dokumentowanie geotechniczne. Zasady ogólne.
   f. Katalog typowych wzmocnień nawierzchni podatnych i półsztywnych .

LABORATORIUM BADAWCZE BUDOWNICTWA DROGOWEGO
"LABOR"
Nowa Wieś, ul.Działkowa 15, 42-262 Poczesna
tel. 34/3276-841, tel. kom. 604-67-63-98
IDS 152003839 NIP 573-151-98-19