

**UCHWAŁA NR XLI/306/2017
RADY GMINY LIPIE**

z dnia 28 grudnia 2017 r.

w sprawie miejscowego planu zagospodarowania przestrzennego w miejscowości Albertów

Na podstawie art. 18 ust. 2 pkt 5 ustawy z dnia 8 marca 1990 r. o samorządzie gminnym (t.j. Dz. U. 2017 r. poz. 1875) oraz art. 14 ust. 8, art. 15 ust. 2 i ust. 3 pkt 8 i 10, art. 20 ust. 1, art. 29 i art. 36 ust. 4 ustawy z dnia 27 marca 2003 r. o planowaniu i zagospodarowaniu przestrzennym (Dz. U. z 2017 r. poz. 1073 z późn. zm.),

**Rada Gminy Lipie
uchwała co następuje:**

**Rozdział 1.
Przepisy ogólne**

§ 1. 1. Uchwała się miejscowy plan zagospodarowania przestrzennego, obejmujący obszar położony w miejscowości Albertów, po stwierdzeniu, że nie narusza on ustaleń obowiązującego Studium uwarunkowań i kierunków zagospodarowania przestrzennego Gminy Lipie.

2. Miejscowy plan zagospodarowania przestrzennego zwany dalej „planem” obejmuje obszar położony w miejscowości Albertów, w granicach wyznaczonych w uchwale Nr XXIX/209/2016 Rady Gminy Lipie z dnia 28 grudnia 2016 r. w sprawie przystąpienia do sporządzenia miejscowego planu zagospodarowania przestrzennego.

3. Granice obszaru objętego planem określone są na rysunku planu.

§ 2. 1. Plan składa się z integralnych części:

- 1) tekstowej - której treść stanowi niniejsza uchwała;
- 2) graficznej – stanowiącej rysunek planu.

2. Załącznikiem do uchwały jest rysunek planu, stanowiący załącznik nr 1.

§ 3. 1. Plan ustala przeznaczenie oraz określa sposoby zagospodarowania i warunki zabudowy terenu. Przedmiotem ustaleń części tekstowej planu są:

1) ustalenia ogólne, obowiązujące w granicach obszaru objętego planem, określające:

- a) zasady ochrony i kształtowania ładu przestrzennego wraz z określeniem zasad kształtowania zabudowy oraz minimalnej liczby miejsc do parkowania i sposobu ich realizacji,
- b) zasady ochrony środowiska, przyrody i krajobrazu,
- c) zasady modernizacji, rozbudowy i budowy systemów infrastruktury technicznej,
- d) zasady i warunki scalania i podziału nieruchomości objętych planem;

2) ustalenia szczegółowe dla wyodrębnionego obszaru określające, w zależności od potrzeb:

- a) przeznaczenie terenu,
- b) szczególne warunki zagospodarowania terenów oraz ograniczenia w jego użytkowaniu, w tym zakaz zabudowy wraz z określeniem linii zabudowy,
- c) zasady modernizacji, rozbudowy i budowy systemów komunikacji;
- d) wskaźniki zagospodarowania terenów i zasady kształtowania zabudowy określające:

- maksymalną i minimalną intensywność zabudowy, jako wskaźnik powierzchni całkowitej zabudowy w odniesieniu do powierzchni działki budowlanej,
- wielkość powierzchni zabudowy w stosunku do powierzchni działki budowlanej,
- minimalny udział procentowy powierzchni biologicznie czynnej w odniesieniu do powierzchni działki budowlanej, działki lub terenu,
- maksymalną wysokość zabudowy i gabaryty obiektów oraz sposób kształtowania geometrii dachów,
- minimalną powierzchnię nowo wydzielonych działek budowlanych;

3) przepisy końcowe, w tym stawki procentowe, na podstawie których ustala się opłatę, o której mowa w art. 36 ust. 4 ustawy.

2. Na rysunku planu wprowadzono następujące oznaczenia określające w zależności od potrzeb:

1) oznaczenia graficzne:

- a) granice obszaru objętego planem,
- b) linie rozgraniczające tereny o różnym przeznaczeniu lub różnych zasadach zagospodarowania,
- c) nieprzekraczalne linie zabudowy;

2) symbol literowy, oznaczający przeznaczenie terenu wyodrębnionego liniami rozgraniczającymi: U- teren zabudowy usługowej.

3. Na rysunku planu widnieją oznaczenia graficzne o charakterze informacyjnym, nie będące ustaleniami planu, wynikające z treści map: zasadniczej i ewidencyjnej.

4. Brak w planie ustaleń wymaganych art. 15 ust. 2 ustawy oznacza, że w tym zakresie nie występuje potrzeba ich określenia lub, że nie występują one w granicach terenu lub obszaru objętego planem, w szczególności dotyczy to:

- 1) zasad kształtowania krajobrazu;
- 2) wymagań wynikających z potrzeb kształtowania przestrzeni publicznych;
- 3) zasad ochrony dziedzictwa kulturowego i zabytków, w tym krajobrazów kulturowych oraz dóbr kultury współczesnej;
- 4) granic i sposobów zagospodarowania terenów lub obiektów podlegających ochronie, na podstawie odrębnych przepisów, terenów górniczych, a także obszarów szczególnego zagrożenia powodzią, obszarów osuwania się mas ziemnych, krajobrazów priorytetowych określonych w audycie krajobrazowym oraz w planach zagospodarowania przestrzennego województwa;
- 5) sposobów i terminów tymczasowego zagospodarowania, urządzania i użytkowania terenów.

5. Ustalenia planu, w tym definicje sformułowane w § 4 ust. 1 uchwały, nie wyłączają stosowania obowiązujących przepisów w zakresie wymaganym dla zmiany zagospodarowania terenu lub zabudowy realizowanej w granicach obszaru objętego planem.

6. Określenie przeznaczenia oraz sposobu zagospodarowania i warunków zabudowy terenu wyodrębnionego na rysunku planu liniami rozgraniczającymi następuje na podstawie ustaleń:

- 1) ogólnych określonych w rozdziale 2, właściwych dla danego terenu;
- 2) szczegółowych dla danego terenu, określonych w rozdziale 3;
- 3) wyrażonych graficznie na rysunku planu.

§ 4. 1. Ilekroć w uchwale jest mowa o:

- 1) **uchwale** - należy przez to rozumieć niniejszą uchwałę Rady Gminy;

2) **ustawie** – należy przez to rozumieć ustawę z dnia 27 marca 2003 r. o planowaniu i zagospodarowaniu przestrzennym;

3) **terenie** – należy przez to rozumieć wydzieloną na rysunku planu liniami rozgraniczającymi i oznaczoną symbolem literowym część obszaru objętego planem, o określonym przeznaczeniu i ustalonych zasadach lub warunkach zagospodarowania;

4) **przeznaczeniu terenu** – należy przez to rozumieć ustalony planem rodzaj użytkowania, zagospodarowania lub zabudowy terenu;

5) **przeznaczeniu podstawowym terenu** – należy przez to rozumieć ustalone planem przeznaczenie terenu określające funkcję zabudowy i zagospodarowania, któremu jest podporządkowane przeznaczenie terenu określone jako dopuszczalne;

6) **przeznaczeniu dopuszczalnym terenu** – należy przez to rozumieć ustalone planem przeznaczenie określające jedną lub kilka funkcji zabudowy i zagospodarowania terenu, wzbogacających lub uzupełniających przeznaczenie podstawowe, i mogących z nim harmonijnie współistnieć;

7) **nieprzekraczalnej linii zabudowy** - należy przez to rozumieć określone planem linie ograniczające możliwość lokalizacji nowych: budynków, tablic i urządzeń reklamowych oraz budowli nadziemnych nie będących urządzeniami budowlanymi lub urządzeniami infrastruktury technicznej, od strony dróg publicznych, przy czym dopuszcza się przekroczenie tej linii przez:

a) elementy budynków takie jak: gzymsy, ryzality, okapy, zadaszenia, balkony, wykusze, windy, rampy, zjazdy do garaży, schody, podesty i pochylnie dla niepełnosprawnych,

b) termoizolację wykonywaną na istniejących budynkach;

8) **usługach** – należy przez to rozumieć działalność o funkcjach takich jak: kultura, sztuka, sport, kult religijny, obsługa bankowa i pocztowa, administracja, nauka, oświata, przedszkola, służba zdrowia, opieka społeczna i socjalna, a także prowadzenie czynności usługowych, przeznaczonych dla celów konsumpcji indywidualnej, zbiorowej i ogólnospołecznej, nie związanych z wytwarzaniem dóbr materialnych, a także prowadzenie innych czynności usługowych;

9) **powierzchni całkowitej** - należy przez to rozumieć powierzchnię całkowitą budynków obliczoną zgodnie z PN-ISO 9836:1997;

10) **zabudowie** - należy przez to rozumieć jeden budynek lub zespół budynków określonej funkcji wraz z innymi obiektami budowlanymi niezbędnymi dla funkcjonowania tych budynków;

11) **zabudowie związanej z prowadzeniem działalności gospodarczej** - należy przez to rozumieć zabudowę produkcyjną o niewielkiej skali, w szczególności obejmującą działalność rzemieślniczą, w której jest zatrudnionych średniorocznie mniej niż 10 pracowników/ 1 zmianę, nie zaliczoną do przedsięwzięć mogących znacząco oddziaływać na środowisko.

2. Użyte w uchwale pojęcia:

1) **działka budowlana** – odpowiada definicji działki budowlanej zawartej w art. 2 pkt 12 ustawy;

2) **powierzchnia biologicznie czynna** – odpowiada definicji terenu biologicznie czynnego zawartej w § 3 pkt 22 Rozporządzenia Ministra Infrastruktury z dnia 12 kwietnia 2002 r. w sprawie warunków technicznych, jakim powinny odpowiadać budynki i ich usytuowanie;

3) **urządzenia infrastruktury technicznej** - odpowiadają obiektom, o których budowie jest mowa w art. 143 ust. 2 ustawy z dnia 21 sierpnia 1997 r. o gospodarce nieruchomościami (Dz. U. z 2015 r. poz. 1774 z późn. zm.);

4) **tereny zieleni, zadrzewienia** – odpowiadają definicjom zawartym w . 5 pkt 21 i 27 dnia 16 kwietnia 2004 r. o ochronie przyrody (Dz. U. z 2015 r. poz. 1651 z późn. zm.).

Rozdział 2.

Ustalenia ogólne obowiązujące w granicach obszarów objętych planem

§ 5. W granicach obszaru objętego planem ustala się następujące zasady ochrony i kształtowania ładu przestrzennego wraz z określeniem zasad kształtowania zabudowy:

1) w obrębie poszczególnych działek budowlanych wprowadza się nakaz ujednolicenia formy i detalu architektonicznego budynków oraz elementów zagospodarowania terenu;

2) wprowadza się nakaz stosowania kolorystyki tynków o niskiej intensywności zabarwienia oraz stosowania koloru pokrycia dachowego nawiązującego do naturalnego koloru dachówki ceramicznej, z dopuszczeniem zastosowania ciemnych kolorów pokrycia dachowego, a w szczególności grafitowego;

3) jeżeli ustalenia szczegółowe nie regulują inaczej, uznaje się jako zgodne z ustaleniami planu prowadzenie robót budowlanych polegających na: remoncie, przebudowie, rozbiórce lub odbudowie istniejących obiektów budowlanych;

4) na budynkach, nad płaszczyzną dachów, dopuszcza się realizację:

- a) akcentów wysokościowych lub pomieszczeń technicznych - o powierzchni nie przekraczającej łącznie 0,2 powierzchni zabudowy budynku i o wysokości (liczonej łącznie z wysokością budynku) nie przekraczającej 130% wysokości budynków dopuszczonej planem,
- b) elementów takich jak: świetliki dachowe lub panele słoneczne - do wysokości nie większej niż 1,5 m ponad wysokość budynków dopuszczoną planem,
- c) elementów takich jak: kominy, anteny lub maszty o wysokości (liczonej łącznie z wysokością budynku) nie przekraczającej dopuszczonej planem wysokości obiektów budowlanych;

5) w granicach terenu, jeżeli ustalenia szczegółowe tego nie wykluczają, dopuszcza się lokalizację niezbędnych dla funkcjonowania projektowanej zabudowy:

- a) budynków lub wiat: garażowych, gospodarczych, magazynowych,
- b) budynków zaplecza administracyjno - socjalnego,
- c) parkingów samochodowych, w tym jako zespołów parkingów,
- d) terenowych obiektów sportu i rekreacji,
- e) obiektów małej architektury i terenów zieleni,
- f) obiektów i urządzeń niezbędnych do regulacji stosunków wodnych,
- g) zapewniających możliwość użytkowania terenów i obiektów zgodnie z ich przeznaczeniem ustalonym w planie: urządzeń infrastruktury technicznej, urządzeń budowlanych i budowli;

6) ustala się następujące zasady obsługi parkingowej:

- a) obowiązuje zapewnienie 100% potrzeb parkingowych związanych z projektowaną zabudową w granicach nieruchomości, na której jest realizowana zabudowa lub na terenie nieruchomości położonych w granicach obszaru objętego planem, do których inwestor ma tytuł prawny,
- b) dla nowych inwestycji obowiązuje zapewnienie co najmniej 1 miejsca postojowego / 30m² powierzchni użytkowej pomieszczeń związanych z obsługą klientów i jednocześnie co najmniej 1 miejsca postojowego / 3 zatrudnionych na jedną zmianę,
- c) dla zabudowy usługowej obowiązuje zapewnienie w granicach nieruchomości stanowisk postojowych dla pojazdów zaopatrzonej w kartę parkingową w liczbie nie mniejszej niż określona w art. 12 a ust. 2 ustawy z dnia 21 marca 1985 r. o drogach publicznych (Dz. U. z 2016 r. poz. 1440, z późn. zm.).

§ 6. W granicach obszaru objętego planem ustala się następujące zasady ochrony środowiska, przyrody i krajobrazu:

1) w celu ochrony przed możliwością zanieczyszczenia wód oraz gruntu wprowadza się nakaz:

- a) utwardzenia lub uszczelnienia powierzchni zagrożonych zanieczyszczeniem, w tym zagrożonych zanieczyszczeniem substancjami szczególnie szkodliwymi dla środowiska wodnego, w sposób uniemożliwiający przedostawanie tych zanieczyszczeń do wód i do ziemi,
- b) ujęcia i oczyszczenia ścieków (w tym wód opadowych i roztopowych z powierzchni zagrożonych zanieczyszczeniem) do poziomów określonych w przepisach z zakresu Prawa wodnego, a w szczególności w przypadku zastosowania indywidualnych systemów oczyszczania ścieków, zapewnienia tego samego, co system kanalizacji zbiorczej poziomu ochrony środowiska;

2) w zakresie gospodarowania wodami stosuje się odpowiednio ustalenia Planu gospodarowania wodami na obszarze dorzecza Odry zawarte w rozporządzeniu Rady Ministrów z dnia 18 października 2016 r. (Dz. U. z 2016 r., poz. 1967) oraz ustalenia Planu zarządzania ryzykiem powodziowym dla obszaru dorzecza Odry zawarte w rozporządzeniu Rady Ministrów z dnia 18 października 2016 r. (Dz. U. z 2016 r., poz. 1938);

3) dla ograniczenia emisji zanieczyszczeń do atmosfery wprowadza się nakaz:

- a) wykorzystania przy ogrzewaniu obiektów wysoko efektywnych źródeł energii cieplnej charakteryzujących się brakiem lub niskim poziomem emisji substancji do powietrza,
- b) stosowania w prowadzonej działalności instalacji i technologii zapewniających ograniczenie wielkości substancji odprowadzanych do powietrza do poziomów dopuszczalnych przepisami z zakresu Prawa ochrony środowiska oraz eliminujących powstawanie uciążliwego oddziaływania odorami na tereny sąsiednie;

4) postępowanie z odpadami zgodnie z przepisami ustawy o odpadach i ustawy o utrzymaniu czystości i porządku w gminach;

5) oddziaływanie związane z prowadzoną działalnością nie może powodować przekroczenia standardów jakości środowiska poza granicami terenu do którego ma prawo prowadzący działalność;

6) realizacja zabudowy w granicach obszarów podmokłych jest uwarunkowana:

- a) odpowiednim posadowieniem projektowanej zabudowy, z uwzględnieniem możliwości wystąpienia złożonych lub skomplikowanych warunków gruntowych,
- b) nie naruszanie istniejących stosunków wodnych i umożliwienie spływu wód w sposób dotychczasowy,
- c) zabezpieczeniem projektowanej zabudowy przed skutkami zalania wodami;

7) ustala się zakaz lokalizacji:

- a) zakładów o zwiększonym lub dużym ryzyku wystąpienia poważnych awarii przemysłowej, o których mowa w art. 248 ustawy z dnia 27 kwietnia 2001 r. Prawo ochrony środowiska (Dz. U. z 2017 r. poz. 519 z późn. zm.),
- b) obiektów handlowych o powierzchni sprzedaży powyżej 400 m²,
- c) urządzeń wytwarzających energię z odnawialnych źródeł energii o mocy przekraczającej 100 kW, jeżeli ich realizacja wymaga utworzenia stref ochronnych, o których mowa w art. 10 ust. 2 a ustawy;

8) ustala się zakaz lokalizacji:

- a) przedsięwzięć mogących potencjalnie oraz zawsze znacząco oddziaływać na środowisko w rozumieniu ustawy z dnia 3 października 2008 r. o udostępnianiu informacji o środowisku i jego ochronie, udziale społeczeństwa w ochronie środowiska oraz o ocenach oddziaływania na środowisko (Dz. U. z 2017 r. poz. 1405),
- b) składów, baz oraz obiektów sprzedaży opału i paliw,
- c) obiektów związanych z prowadzeniem gospodarki odpadami w zakresie określonym w art. 3 ust. 1 ustawy z dnia 14 grudnia 2012 r. o odpadach (Dz. U. z 2016 r. poz. 1987, z późn. zm.).

§ 7. W granicach obszarów objętych planem ustala się następujące zasady modernizacji, rozbudowy i budowy systemów infrastruktury technicznej:

1) obsługa terenów zainwestowanych i przeznaczonych do zabudowy, z istniejących i projektowanych sieci i urządzeń infrastruktury technicznej:

- a) zaopatrzenie w wodę:
 - z sieci wodociągowych,
 - w sytuacji uzasadnionej ekonomicznie lub technicznie dopuszcza się realizację indywidualnych ujęć wód podziemnych,
 - zabezpieczenie możliwości czerpania wody do celów przeciwpożarowych, poprzez realizację sieci wodociągowych o odpowiedniej średnicy wraz z zainstalowaniem na tych sieciach hydrantów lub poprzez realizację przeciwpożarowych zbiorników wodnych,
- b) zaopatrzenie w energię elektryczną w oparciu o istniejące sieci i urządzenia elektroenergetyczne, z dopuszczeniem rozbudowy istniejącej sieci i realizację niezbędnych urządzeń elektroenergetycznych, zgodnie z zasadami określonymi w przepisach z zakresu ustawy Prawo energetyczne,
- c) warunkiem zaopatrzenia w gaz z sieci gazowych jest realizacja w granicach gminy sieci przesyłowych i rozdzielczych, zgodnie z zasadami określonymi w przepisach z zakresu ustawy Prawo energetyczne,
- d) zaopatrzenie w ciepło w oparciu o indywidualne źródła energii cieplnej, z wykorzystaniem odnawialnych źródeł energii - z uwzględnieniem ustaleń zawartych w § 6 pkt 3 uchwały,
- e) obsługa telekomunikacyjna w oparciu o istniejące i projektowane linie i urządzenia telekomunikacyjne, zgodnie z zasadami określonymi w przepisach z zakresu ustawy Prawo telekomunikacyjne oraz ustawy o wspieraniu rozwoju usług i sieci telekomunikacyjnych;

2) odprowadzanie ścieków komunalnych (za wyjątkiem wód opadowych i roztopowych) do systemu kanalizacji zbiorczej, z dopuszczeniem jako rozwiązania tymczasowego odprowadzenia ścieków do bezodpływowych zbiorników do okresowego gromadzenia nieczystości ciekłych lub oczyszczanie ścieków w indywidualnych oczyszczalniach ścieków;

3) odprowadzenie wód opadowych i roztopowych:

- a) z powierzchni nie narażonych na zanieczyszczenie - na własny teren nieutwardzony, z dopuszczeniem zastosowania rozwiązań technicznych służących zatrzymaniu wód w obrębie nieruchomości lub odprowadzenia nadmiaru wód do rowów melioracyjnych lub do wód powierzchniowych - z uwzględnieniem ustaleń zawartych w § 6 pkt 2 uchwały;
- b) z powierzchni zagrożonych zanieczyszczeniem - do urządzeń kanalizacji deszczowej, z uwzględnieniem nakazów zawartych w § 6 pkt 1 uchwały,
- c) w przypadkach uzasadnionych dopuszcza się realizację kanalizacji deszczowej.

§ 8. W przypadku dokonania scalenia i podziału nieruchomości na zasadach określonych w rozdziale 2 działu III ustawy z dnia 21 sierpnia 1997 r. o gospodarce nieruchomościami, ustala się następujące zasady i warunki scalania i podziału nieruchomości objętych planem:

1) określa się następujące parametry działek uzyskiwanych w wyniku scalania i podziału nieruchomości:

a) minimalna wielkość nowo wydzielanych działek – 800 m²,

b) minimalne szerokości nowo wydzielanych działek – 20 m;

2) dopuszcza się wydzielanie działek o mniejszych parametrach niż ustalone w pkt 1 dla terenów dróg, urządzeń infrastruktury technicznej lub urządzeń wodnych;

3) ustala się kąt położenia granic działek w stosunku do pasa drogowego od 30° do 150°.

Rozdział 3.

Ustalenia szczegółowe dotyczące obszaru objętego planem

§ 9. 1. Dla terenu oznaczonego na rysunku planu symbolem U, się:

1) przeznaczenie podstawowe: zabudowa usługowa;

2) przeznaczenie dopuszczalne:

a) zabudowa związana z prowadzeniem działalności gospodarczej,

b) zabudowa mieszkaniowa;

3) szczególne warunki zagospodarowania terenów oraz ograniczenia w ich użytkowaniu:

a) dopuszcza się lokalizację urządzeń infrastruktury technicznej,

b) lokalizacja zabudowy z zachowaniem minimalnej odległości 6,0 m od linii rozgraniczającej drogi publicznej powiatowej i 6,0 m od linii rozgraniczającej drogi publicznej gminnej;

4) zasady modernizacji, rozbudowy i budowy systemów komunikacji:

a) obsługa komunikacyjna z przylegającej do terenu drogi publicznej i wewnętrznej,

b) w granicach terenu dopuszcza się realizację niewyznaczonych na rysunku planu dróg wewnętrznych, w szczególności służących jako dojazdy do działek budowlanych (o parametrach spełniających wymagania zawarte w § 14 i § 15 Rozporządzenia Ministra Infrastruktury z dnia 12 kwietnia 2002 r. w sprawie warunków technicznych, jakim powinny odpowiadać budynki i ich usytuowanie);

5) wskaźniki zagospodarowania terenów i zasady kształtowania zabudowy:

a) intensywność zabudowy jako wskaźnik powierzchni całkowitej zabudowy w odniesieniu do powierzchni działki budowlanej:

- maksymalna – 1,2,

- minimalna - 0,05,

b) wielkość powierzchni zabudowy w stosunku do powierzchni działki budowlanej – do 0,5,

c) minimalny udział procentowy powierzchni biologicznie czynnej w odniesieniu do powierzchni działki budowlanej – 30%,

d) maksymalna wysokość zabudowy i gabaryty obiektów:

- wysokość budynków w kalenicy głównej - do 16 m,

- wysokość innych obiektów budowlanych - do 30 m;

e) geometria dachów: dachy płaskie bądź ze spadkiem o kącie nachylenia połaci dachowych do 45°,

f) minimalna powierzchnia nowo wydzielonych działek budowlanych – 1000 m².

Rozdział 4. Przepisy końcowe

§ 10. Określa się stawkę procentową służącą do naliczenia jednorazowej opłaty, o której mowa w art. 36 ust. 4 ustawy, pobieranej przez Wójta Gminy Lipie w przypadku zbycia nieruchomości przez jej właściciela lub użytkownika wieczystego, z tytułu wzrostu wartości nieruchomości objętych ustaleniami planu, w wysokości 5%.

§ 11. Wykonanie uchwały powierza się Wójtowi Gminy Lipie.

§ 12. 1. Rada Gminy Lipie:

1) przyjmuje do wiadomości brak złożenia uwag do projektu niniejszej uchwały wyłożonej do publicznego wglądu,

2) przyjmuje do wiadomości, że zmiany wprowadzone niniejszą uchwałą nie wiążą się koniecznością realizacji lub finansowania inwestycji z zakresu infrastruktury technicznej, które należą do zadań własnych gminy.

§ 13. Wójt Gminy zapewni:

1) udostępnienie zainteresowanym planu do wglądu i udzielanie odpowiednich informacji;

2) podanie do publicznej wiadomości danych o planie, zgodnie z wymogami art. 21 ust. 2 pkt 6 ustawy z dnia 3 października 2008 r. o udostępnianiu informacji o środowisku i jego ochronie, udziale społeczeństwa w ochronie środowiska oraz o ocenach oddziaływania na środowisko.

§ 14. Uchwała podlega publikacji na stronie internetowej Urzędu Gminy Lipie.

§ 15. Uchwała wchodzi w życie po upływie 14 dni od dnia jej ogłoszenia w Dzienniku Urzędowym Województwa Śląskiego.

§ 16. Zgodnie z art. 34 ust. 1 ustawy wejście w życie niniejszej uchwały powoduje utratę, w części odnoszącej się do obszaru objętego planem, mocy obowiązującego obowiązującego miejscowego planu zagospodarowania przestrzennego, przyjętego uchwałą Nr XLVII/266/2006 Rady Gminy Lipie z dnia 27 października 2006 r. w sprawie miejscowego planu zagospodarowania przestrzennego.

Przewodniczący Rady
Gminy Lipie

Zbigniew Bystrzykowski




GMINA LIPIE

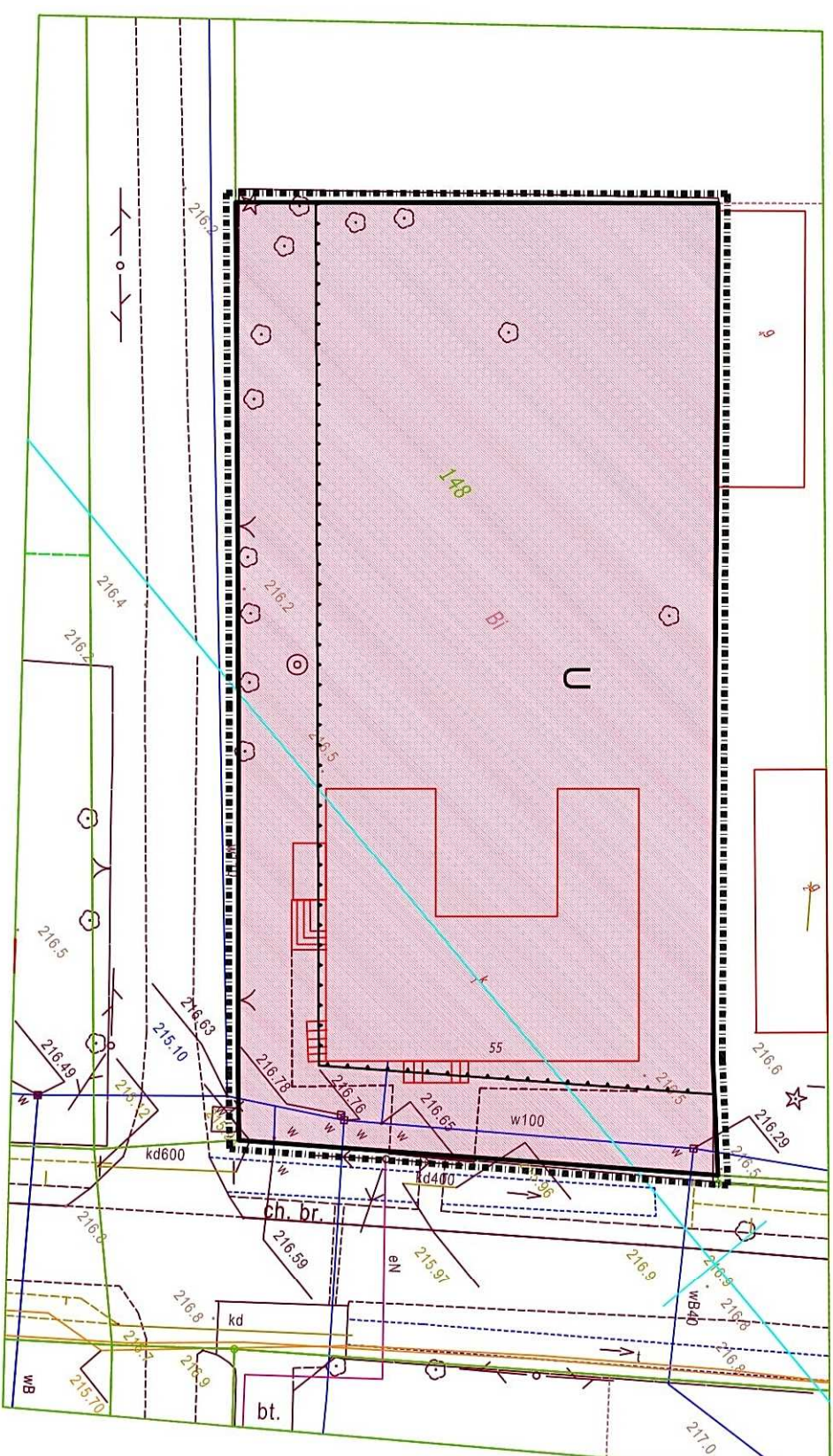
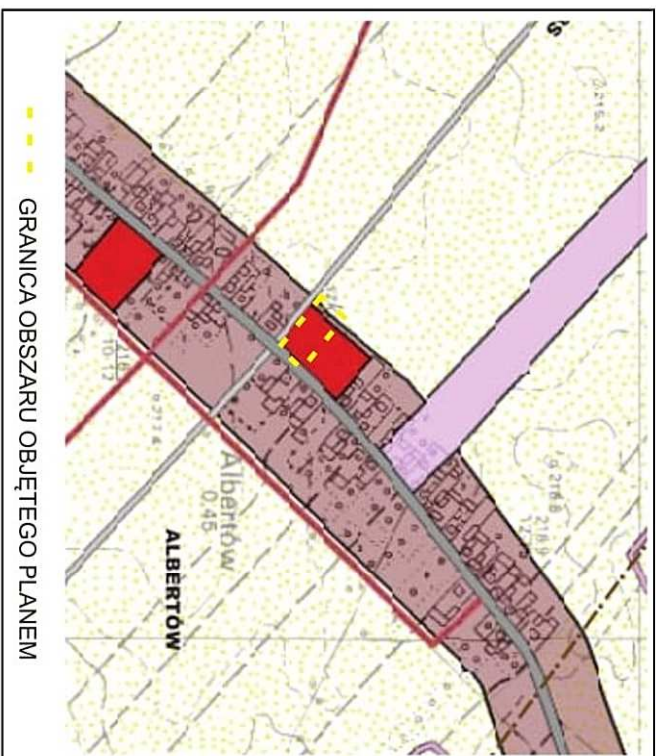
MIEJSCOWY PLAN ZAGOSPODAROWANIA PRZESTRZENNEGO - ALBERTÓW

Załącznik Nr 1 do Uchwały Nr XLI/306/2017 Rady Gminy Lipie z dnia 28.12.2017r.

SKALA 1:500



Wrys z Studium uwarunkowań i kierunków zagospodarowania przestrzennego Gminy Lipie



OZNACZENIA

	granica obszaru objętego planem
	linie rozgraniczające tereny o różnym przeznaczeniu i różnych zasadach zagospodarowania
	nieprzekraczalna linia zabudowy
	tereny zabudowy usługowej