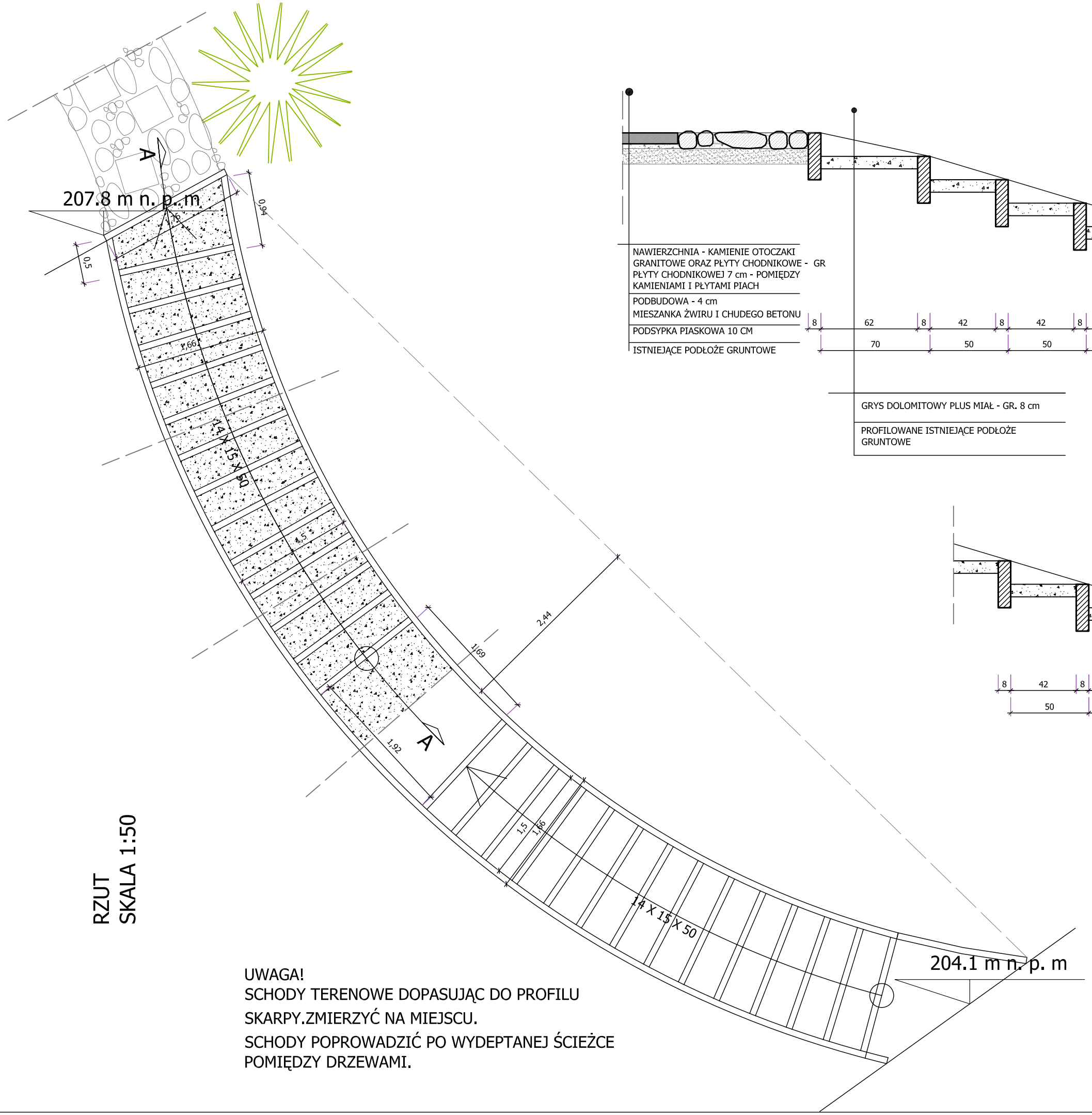

RZUT
SKALA 1:50

UWAGA!
SCHODY TERENOWE DOPASUJĄC DO PROFILU SKARPY.ZMIERZYĆ NA MIEJSCU.
SCHODY POPROWADZIĆ PO WYDEPTANEJ ŚCIEŻCE POMIĘDZY DRZEWAMI.

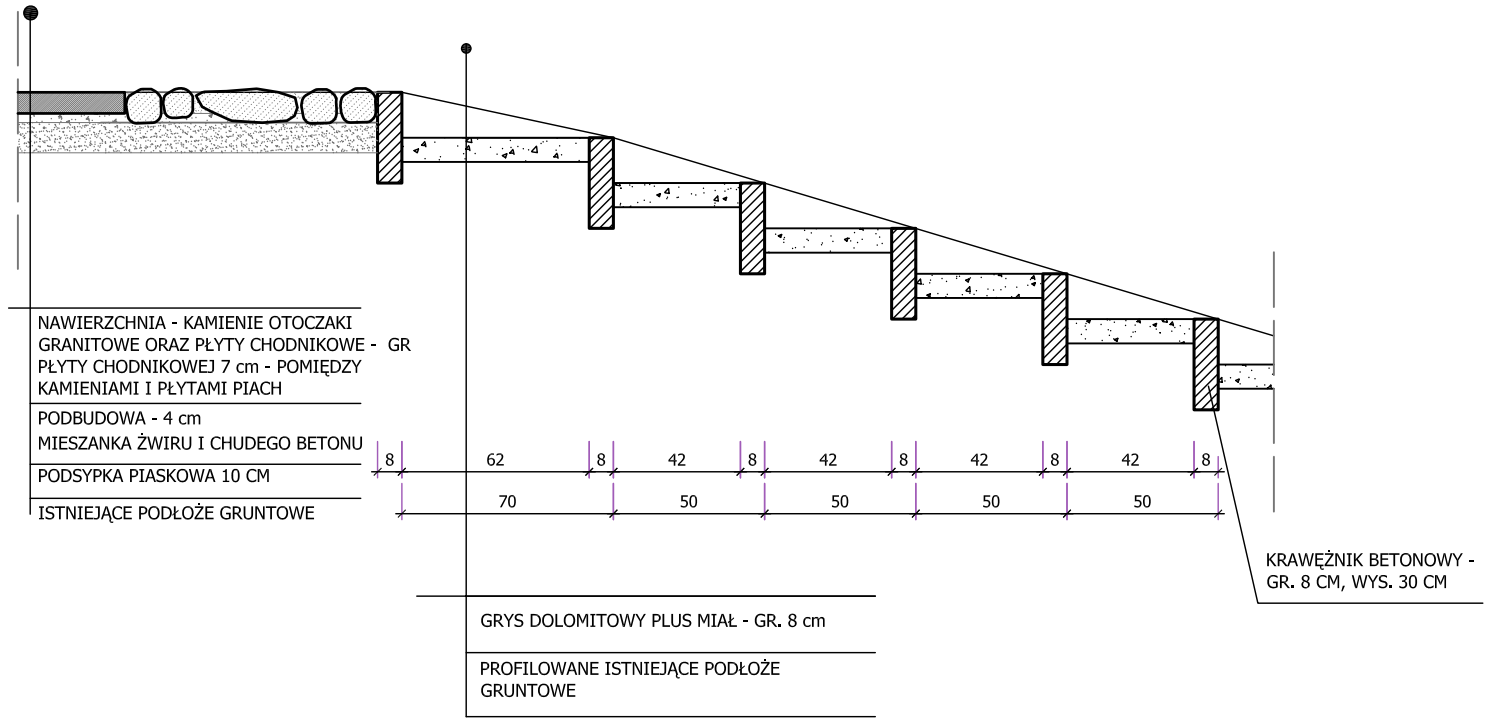

PRZEKRÓJ
SKALA 1:25

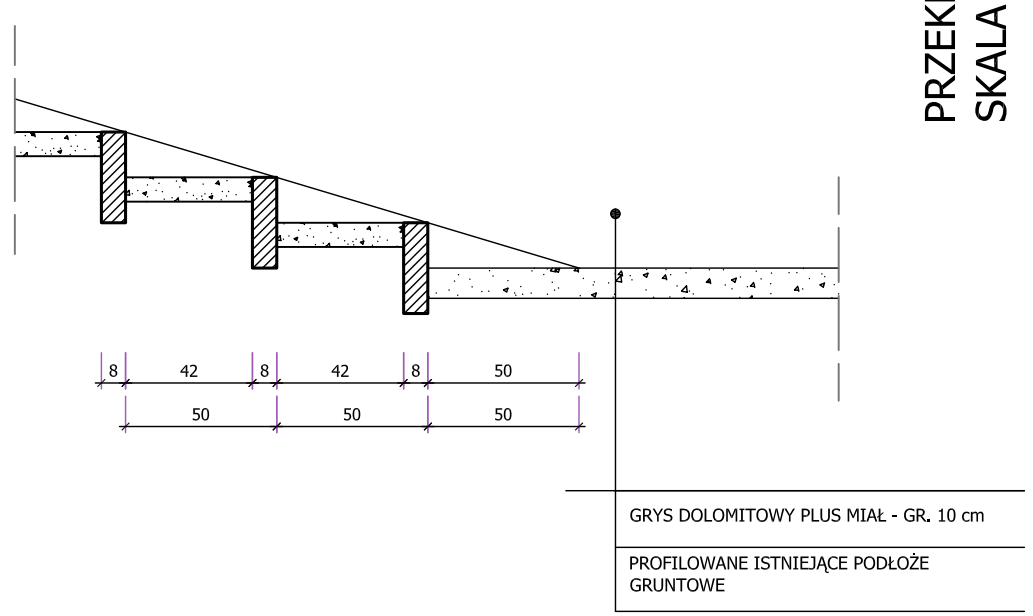

INWESTOR	GMINA LIPIE - Troniny, 42-165 Lipie	
PROJEKTANT	dr inż. arch. BEATA KAŁKA nr ewid. 19/1996	podpis:
OPRACOWANIE	mgr inż. AGNIESZKA GAWLIK architekt krajobrazu	podpis:
PROJEKT : Centrum turystyki i wypoczynku w dorzeczu rzeki Liswarty - Troniny		data: 2008.07.
ADRES :	TRONINY działka ewid. nr 76/2 , 99, 102, 103	skala: 1: 50
TYTUŁ RYSUNKU :	SCHODY TERENOWE NA SKARPIE	rys. nr. 29
PROJEKT BUDOWLANY		