


MIEJSCOWOŚĆ  
**LINDOW**  
RYSUNEK PLANU  
SKALA 1 : 2000  
SEKCJA NR 2  
OZNACZENIA NA  
SEKCJI NR1

▲  
KONTYNUACJA RYSUNKU PLANU  
NA SEKCJI NR 1

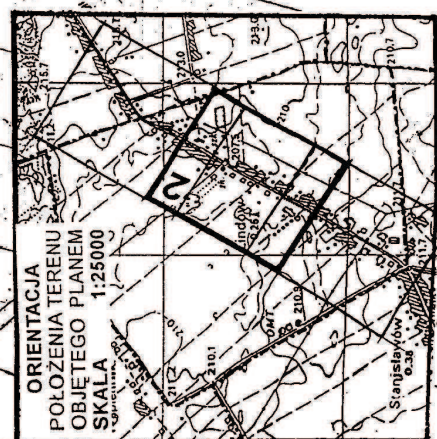
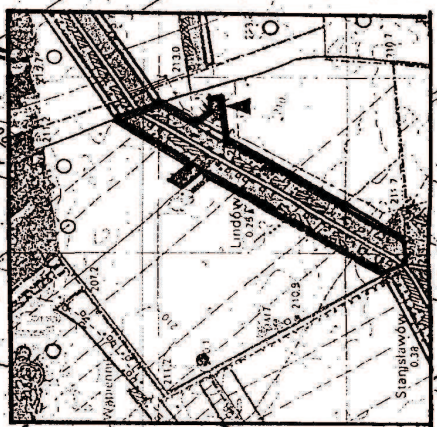
STAROSTA KŁOBUCKI  
Wydział Geodezji, Kartografii, Kasowa  
i Gospodarki Nieruchomościami  
Powiatowy Urząd Dokumentacji  
Geodezyjnej i Kartograficznej  
Reprodukcje, rozprawy, zezwolenia  
i rozprawy wydane przez  
dokumentu w formie elektronicznej  
o którym mowa w art. 18 ustawy  
z dnia 17 maja 2009 r.  
Prawo geodezyjne - zapisy form  
z dnia 20.01.2015 z późniejszymi  
zmianami).  
30.11.2003  
[Signature]

KONTYNUACJA RYSUNKU PLANU  
NA SEKCJI NR 3  
F.O.D.C. i K. w Kłobucku  
87 240 020 78 1100000  
DATA 30.11.2003  
[Signature]



STUDIUM UWARUNKOWAŃ I KIERUNKÓW  
ZAGOSPODAROWANIA PRZESTRZENNEGO  
- WYRYS Z OZNACZENIEM GRANIC  
OPRACOWANIA PLANU 1 : 25000

ZALĄCZNIK NR 2  
DO UCHWAŁY RADY GMINY LIPIE  
NR XIV/160/07 z dnia 12.09.07r.



DP - 08208

