

STAROSTA KŁOBUCKI
Wydział Geodezji, Kartografii, Katastru
i Gospodarki Nieruchomościami
Powiatowy Ośrodek Dokumentacji
Geodezyjnej i Kartograficznej
Reprodukowanie, rozpowszechnianie
i rozprowadzanie niniejszego
dokumentu wymaga zezwolenia,
o którym mowa w art. 18 ustawy
z dnia 17 maja 1989 r. -
Prawo geodezyjne i kartograficzne
(Dz.U. Nr 30, poz. 163, z późniejszymi
zmianami).

3.0 STX. 2003
Przebieg (data)









01.11.2003
Bogdan T. Rataj
ARCHITEKT

MIEJSCOWOŚĆ
ZAGOSPODAROWANIA PRZESTRZENNEGO
RYSunEK PLANU
SKALA 1:2000



ORIENTACJA
POŁOŻENIA TERENU
OBJĘTEGO PLANEM
SKALA 1:25000

MIEJSCOWOŚĆ
ZBROJEWSKO
GMINA LIPIE SEKCJA NR 1




OZNACZENIA

-  GRANICE OPRACOWANIA PLANU
 -  LINIE ROZGRANICZAJĄCE TERENY
O RÓŻNYM SPOSOBIE UŻYTKOWANIA,
STANOWĄCE USTALENIA PLANU
 -  NIEPRZEKACZALNE LINIE ZABUDOWY
- TERENY ZABUDOWY MIESZKANIOWEJ I USŁUGOWEJ
-  RM.MN TERENY ZABUDOWY MIESZKANIOWEJ
ORAZ USŁUG KOMERCYJNYCH I NIEUCIĄŻLIWEJ
DZIAŁALNOŚCI GOSPODARZEJ. PRZEWAŻA
ZABUDOWY ZAGRODOWEJ
 -  MN TEREN ZABUDOWY JEDNORODZINNEJ
I USŁUG KOMERCYJNYCH
 -  RM TEREN ZABUDOWY ZAGRODOWEJ
 -  UI TEREN USŁUG INNYCH
 -  UK TEREN USŁUG KULTURY


OBSZARY O WARTOŚCIACH KULTUROWYCH

-  GRANICA TERENU POŁOŻONEGO W STREFIE
OCHRONY KONSERWATORSKIEJ /"B"/
-  "OW" TEREN POŁOŻONY W STREFIE
OBSERWACJI ARCHEOLOGICZNEJ
/W GRANICACH OPRACOWANIA PLANU/

TERENY ZIELENI I WÓD

-  WS TEREN WÓD OTWARTYCH
-  ZL TEREN LASÓW
-  R TERENY ROLNICZE

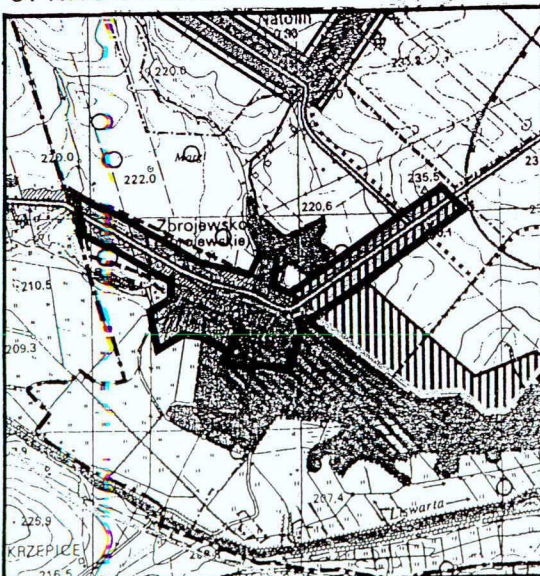
TERENY ZABUDOWY TECHNICZNO - PRODUKCYJNEJ

-  P TERENY OBIEKTÓW PRODUKCYJNYCH,
SKŁADÓW I MAGAZYNÓW

TERENY KOMUNIKACJI

-  DP... DROGA POWATOWA /Nr/
-  DG... DROGA GMINNA /Nr/
-  Dp NIEUTWARDZONA DROGA GOSPODARCZA
/POLNA - DO ZACHOWANIA
-  KD-L ULICA LOKALNA
-  KD-D ULICA DOJAZDOWA
-  KD-Z ULICA ZBIORCZA

STUDIUM UWARUNKOWAŃ I KIERUNKÓW
ZAGOSPODAROWANIA PRZESTRZENNEGO
- WYRYS Z OZNACZENIEM GRANIC
OPRACOWANIA PLANU 1 : 25000



OPRACOWANIE PROJEKTU PLANU

AUTORSKA PRACOWNIA
URBANISTYKI I ARCHITEKTURY
Bogdan T. Rataj
ARCHITEKT
42-200 Częstochowa ul. Kontkiewiczka 9/8
tel./fax 034/ 3621704 kom. 604297628
NP 819 038 17-57 REG 151491831

ZAŁĄCZNIK NR 1
DO UCHWAŁY RADY GMINY LIPIE
NR XXVII/137/08 Z DNIA 15.12.08...