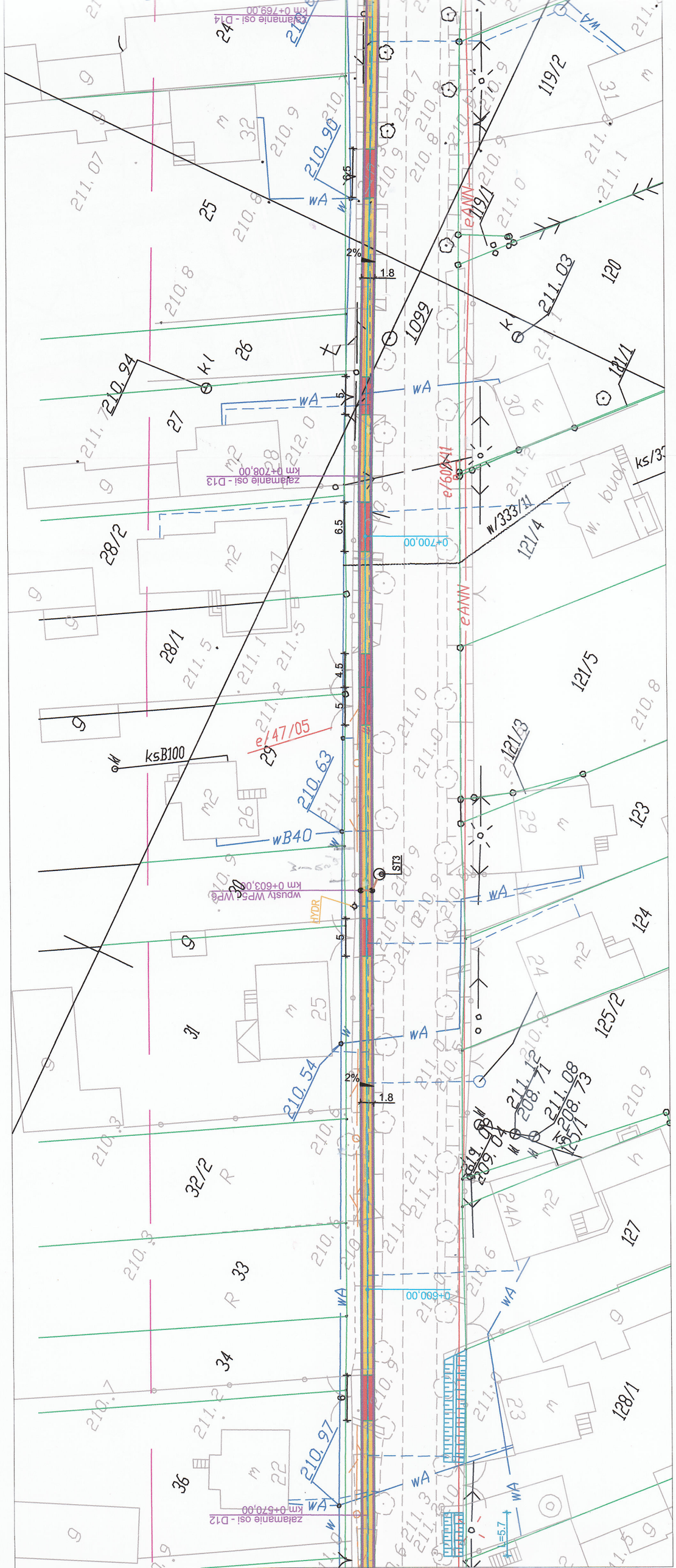
zalamanie osi - D14
km 0+769,00
zalamanie osi - D13
km 0+708,00
zalamanie osi - D12
km 0+670,00
wpusty WP5 i WP6
km 0+603,00
0+700,00
0+600,00
ksB100
e/47/05
e/60/11
w/333/11
eANN
wB40
wA
ST3
HYDR
210.90
210.94
210.63
210.54
210.97
211.03
119/1
119/2
120
121/1
121/4
121/5
121/3
123
124
125/2
125/1
127
128/1
28/2
28/1
32/2
1099
2%
1.8
6.5
4.5
5
9.5
=5.7

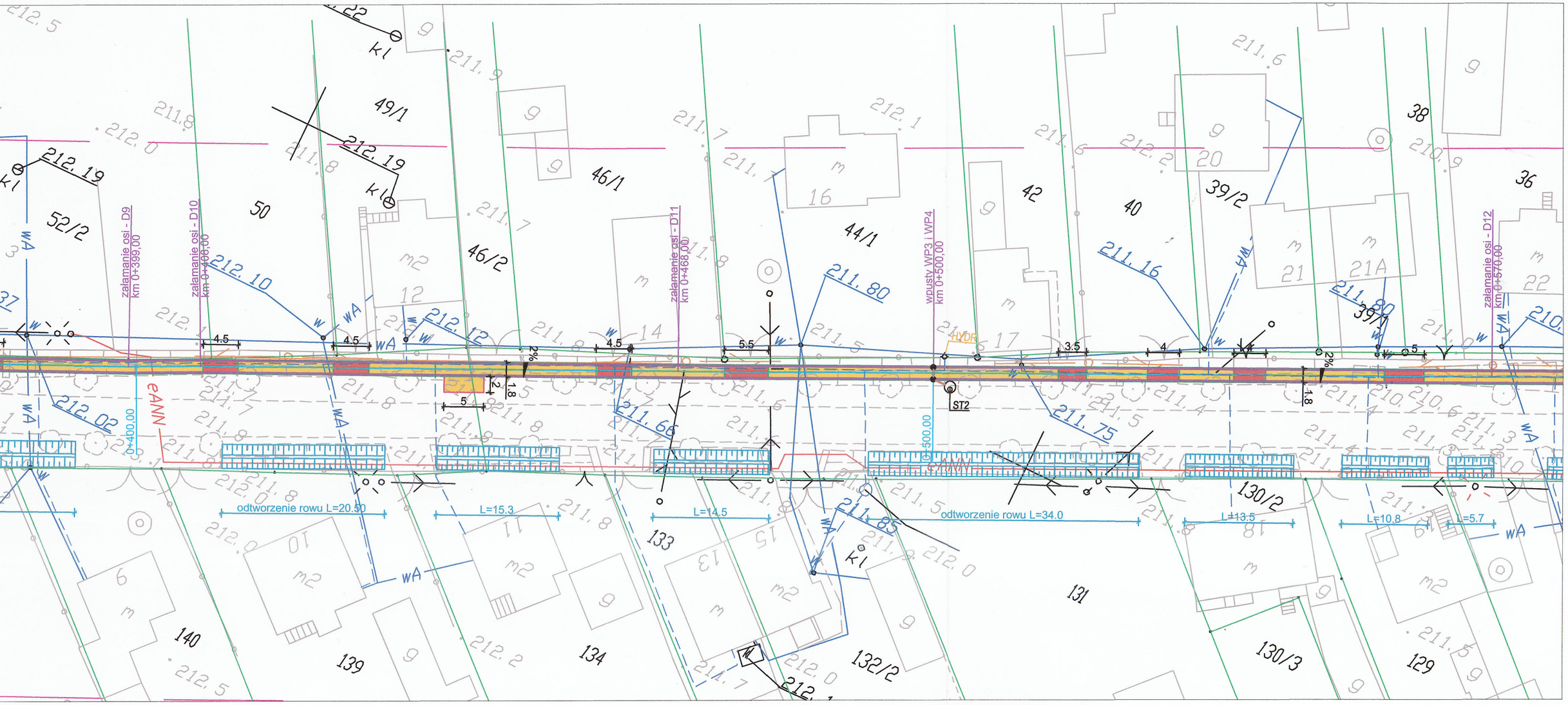

OZNACZENIA:

w	istniejąca sieć wodociągowa
ks	istniejąca sieć kanalizacji sanitarnej
eN	istniejąca sieć elektroenergetyczna
g	istniejąca sieć elektroenergetyczna
t	istniejąca sieć elektroenergetyczna
	projektowana oś
	obrzeże betonowe (8x30 cm) - światło 0 cm
	płyta ściekowa 30x50x10 cm
●	projektowany wpust deszczowy
	projektowana studnia
	istniejąca studnia
	projektowany przykanalik
	istniejące nawierzchnie zjazdów i dojść do posesji
	proj. zjazd z kostki betonowej gr. 8 cm
	proj. chodnik z kostki betonowej gr. 8 cm

1.1

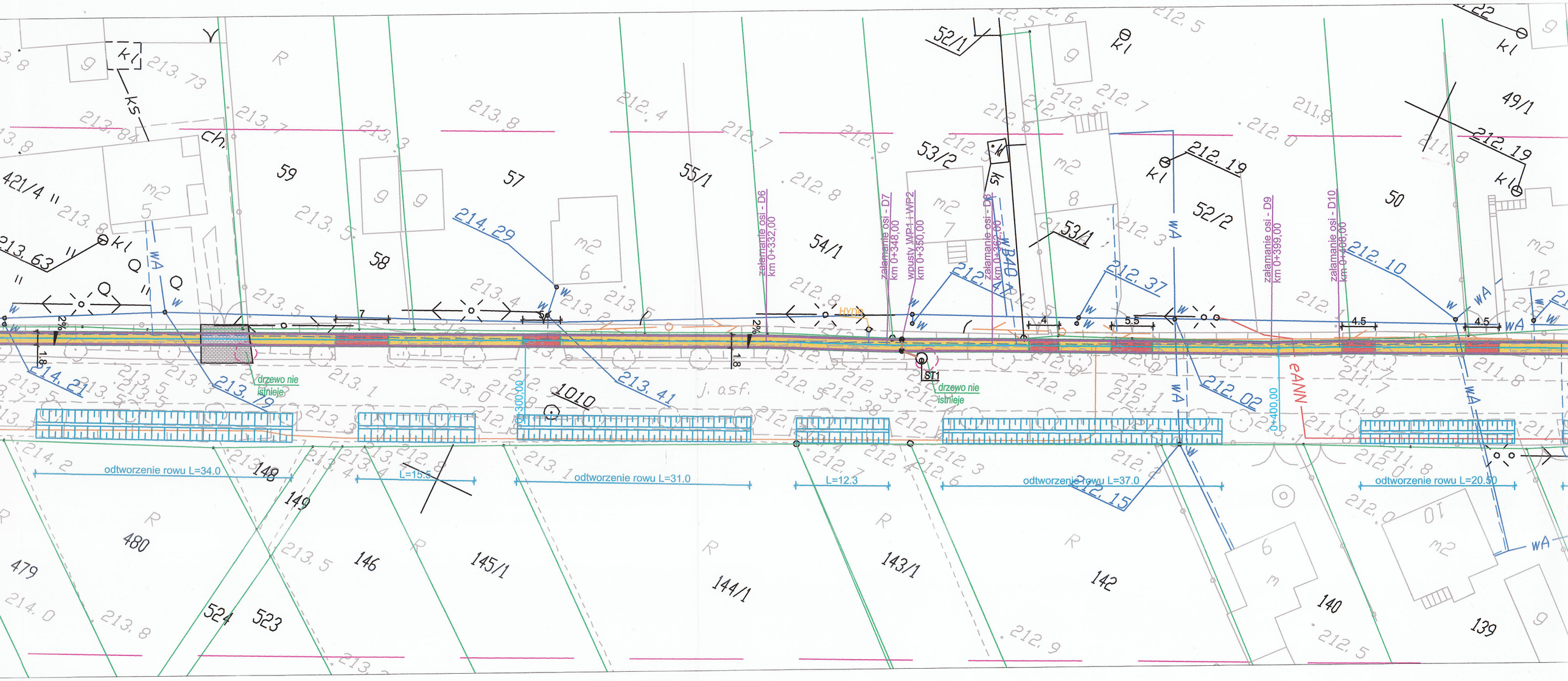
załamanie osi - D6
km 0+332,00
załamanie osi - D7
km 0+348,00
wpusty WP1 i WP2
km 0+350,00
załamanie osi - D8
km 0+362,00
załamanie osi - D9
km 0+399,00
załamanie osi - D10
km 0+408,00
drzewo nie istnieje
drzewo nie istnieje
ST1
HYDR
odtworzenie rowu L=34.0
L=15.5
odtworzenie rowu L=31.0
L=12.3
odtworzenie rowu L=37.0
odtworzenie rowu L=20.50
0+300,00
0+400,00
eANN
B40
j. asf.
421/4
59
57
58
55/1
54/1
53/2
53/1
52/1
52/2
50
49/1
1010
148
149
480
479
524
523
146
145/1
144/1
143/1
142
140
139