



GMINA LIPIE

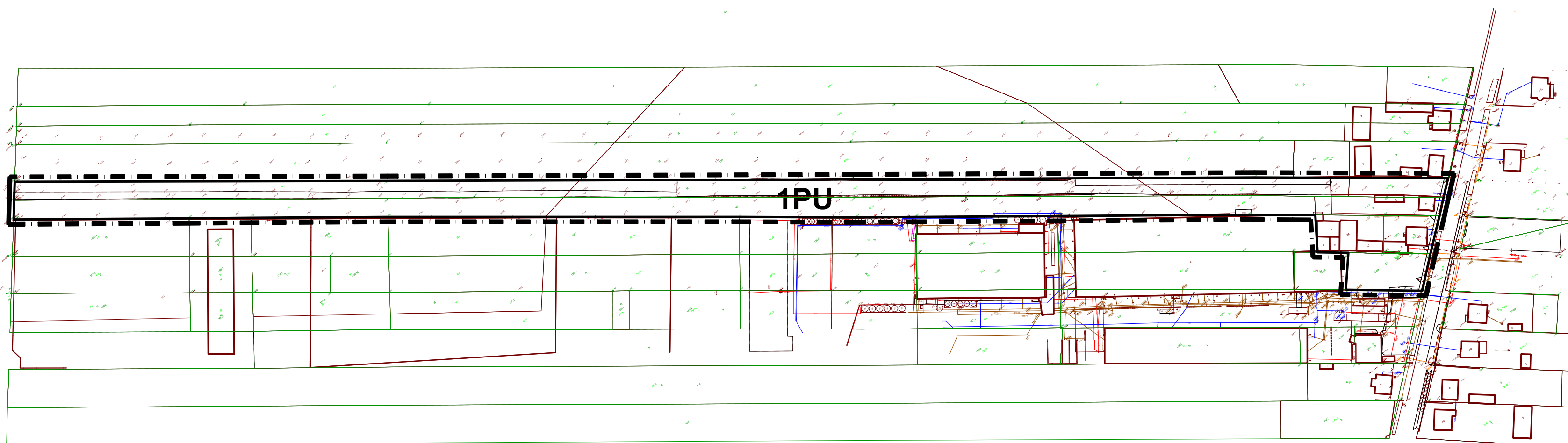

MIEJSCOWY PLAN ZAGOSPODAROWANIA PRZESTRZENNEGO - ALBERTÓW

Załącznik Nr 1.1 do uchwały

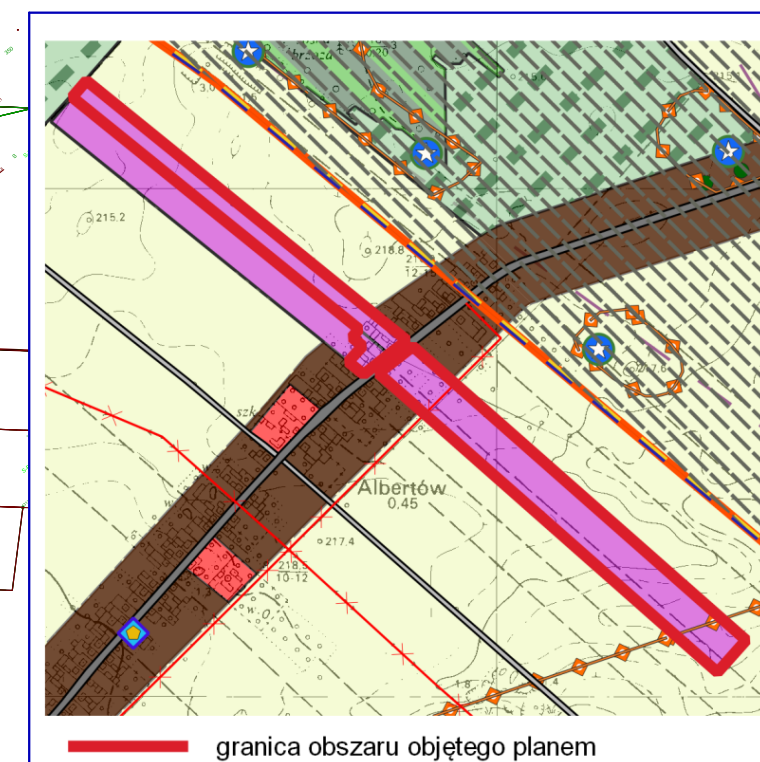
Rady Gminy Lipie z dnia

2021 r.

SKALA 1:2000



Wyrys ze Studium uwarunkowań i kierunków zagospodarowania przestrzennego Gminy Lipie



OZNACZENIA

— — — — —	granica obszaru objętego planem
— — — — —	linie rozgraniczające tereny o różnym przeznaczeniu
△ — △ —	nieprzekraczalna linia zabudowy
PU	tereny zabudowy produkcyjno-usługowej