




GMINA LIPIE

MIEJSCOWY PLAN ZAGOSPODAROWANIA PRZESTRZENNEGO - ALBERTÓW

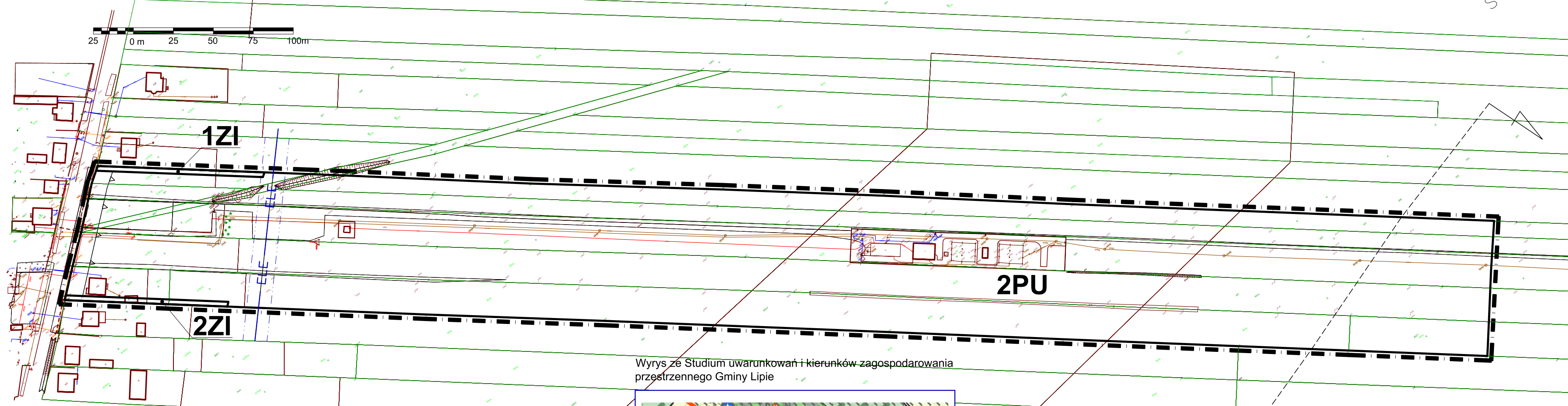
Załącznik Nr 1.2 do uchwały

Rady Gminy Lipie z dnia 2021 r.

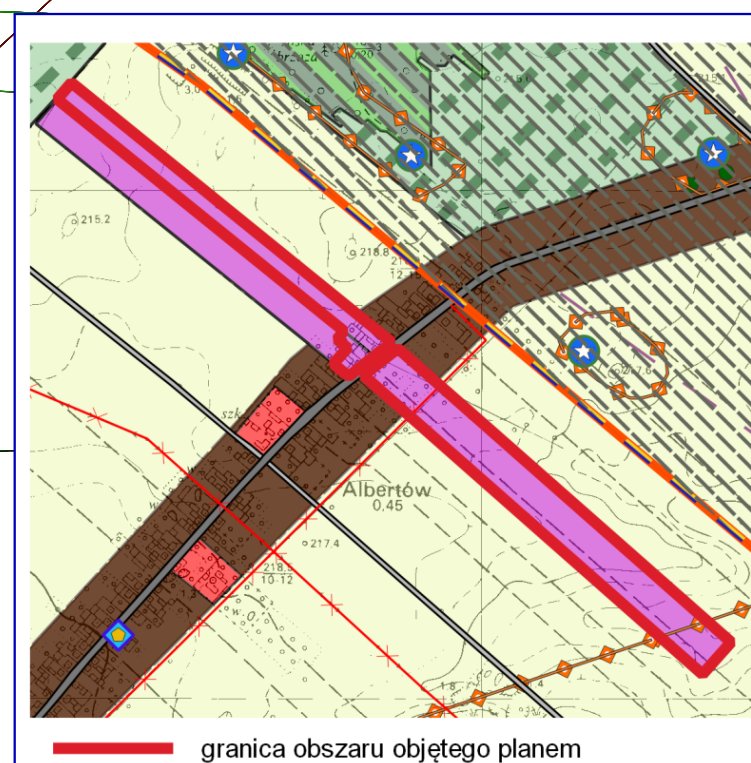


SKALA 1:2000

0 m 25 50 75 100m



Wrys z Studium uwarunkowań i kierunków zagospodarowania przestrzennego Gminy Lipie



OZNACZENIA

	granica obszaru objętego planem
	linie rozgraniczające tereny o różnym przeznaczeniu
	nieprzekraczalna linia zabudowy
	granica strefy "OW" obserwacji archeologicznej
PU	tereny zabudowy produkcyjno-usługowej
ZI	tereny zieleni izolacyjnej
	linia energetyczna 15kV
	granice stref bezpieczeństwa